

PLAN DE VIAJE

# Camino del Norte Completo



**Follow**  
the  
**Camino**

Tu agente del Camino desde 2007

[info@followthecamino.com](mailto:info@followthecamino.com)

+353 1 687 2144

+44 20 3411 0701

+1 877 778 1750

©Follow the Camino - Todos los derechos reservados

# TU VIAJE COMIENZA AQUÍ

Este plan de viaje ofrece un **itinerario** detallado del día a día, dándote una idea clara del recorrido. Recuerda que este paquete puede ser **personalizado** según tus preferencias.

Como ganadores del Premio **Traveler's Choice 2024** en **TripAdvisor**, nos enorgullece contar con la confianza de cientos de viajeros que destacan nuestro **servicio** impecable, nuestra **guía** experta y sus **experiencias** inolvidables. Antes de comenzar tu aventura, tómate un momento para leer algunas de sus historias.



**TripAdvisor**  
Travellers' Choice Awards  
Winner 2024

Follow The Camino



Reviews from millions of TripAdvisor travellers place this winner in the top 10% worldwide.



\*¡Hay un Camino para todos! Las fotos son ilustrativas y pueden diferir del itinerario seleccionado.

**LIZ F.**



**El Camino Francés fue una de las mejores experiencias de mi vida.**

*Estaba ansiosa antes de comenzar mi caminata, pero una vez que me adentré en ella, disfruté enormemente. Follow the Camino organizó mi viaje y todo salió a la perfección, ¡todo lo que tuve que hacer fue concentrarme en caminar! Sin duda, volveré.*

**LARA K.**



**Una experiencia maravillosa en todos los aspectos.**

*Follow The Camino cumplió con todo lo prometido, con una excelente selección de alojamientos y un traslado de equipaje sin contratiempos. La caminata en sí fue increíble y superó mis expectativas. No dudaría en volver a utilizarlos para mi próximo Camino. ¡Me encantó!*

**RANDY R.**



**Follow the Camino Frances**

*El Camino Francés fue la mejor experiencia de vacaciones que he tenido. Ejercicio, nuevos amigos y un país fantástico. Altamente recomendado.*

**GRETA O.**



**Hacer el Camino con un octogenario**

*Follow the Camino fue excelente. Los hoteles incluían cena y desayuno. Limpios y con buena comida. El traslado de equipaje fue sin contratiempos. Bien hecho.*


# ITINERARIO

 Stage 1 of 4

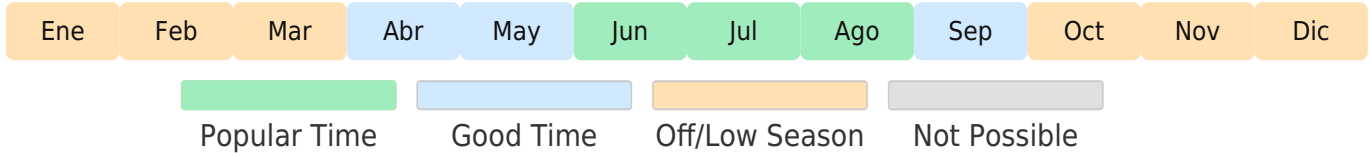
 475.3km

 23 days

 Comfort

 Easy

Starting from  
€3340



Overall

Distance:

13.3 min | 22.6km average | 32.7 max

Ascent:

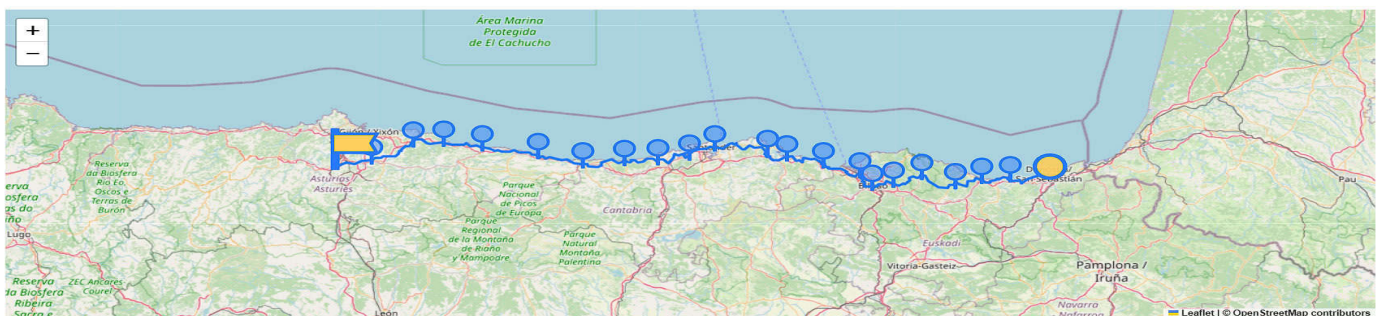
140 min | 667.1m average | 1244.9 max

Cardio:

2 3.3 4

El Camino del Norte es una peregrinación desde San Sebastián a lo largo de la costa norte de España hasta Oviedo. Al pasar por pueblos y ciudades famosas como Gernika, Bilbao, Santander y Ribadesella, tendrás muchas oportunidades de experimentar las culturas vasca y cantábrica. La caminata te llevará a playas arenosas, caminatas desde los acantilados con vista al mar, bosques y tierras de cultivo, pueblos costeros y ciudades cosmopolitas.

## Map



## Services

### Included in this package

- ☑ Desayuno y alojamiento
- ☑ Alojamientos Especialmente Seleccionados
- ☑ Nuestro Paquete de Bienvenida
- ☑ Asistencia telefonica 24h
- ☑ Reunión Informativa Virtual Cara a Cara Previa a la Salida

### Add-On

- ⊕ Alojamiento Premium
- ⊕ Recogida en el Aeropuerto
- ⊕ Noche Adicional
- ⊕ Cenas
- ⊕ Traslado de Maletas de Hotel a Hotel
- ⊕ Excursiones de un Día Disponibles

Not included: Vuelos/tren, Seguro de viaje, Bebidas/almuerzo

Day  
1  
km

### **SAN SEBASTIAN**

Al llegar, te hospedarás en un hotel en el corazón de la ciudad. San Sebastián se encuentra en la Bahía de Vizcaya, en el montañoso País Vasco, y es una ciudad conocida por sus impresionantes playas y su paseo marítimo. Aquí, puedes disfrutar de la alta gastronomía vasca, de fama mundial, así como de una experiencia gastronómica más informal con pintxos y vino.

Day  
2  
26.1 km

### **SAN SEBASTIAN -> GETARIA**

Dejando San Sebastián y la magnífica bahía de Vizcaya, el Camino sigue la hermosa costa a lo largo de campos y colinas. En primer lugar, nos encontramos con la Iglesia romana de San Martín de Tours, y luego pasamos por antiguos pueblos dedicados a la pesca de ballenas. Por último, llegamos a la pintoresca localidad de Getaria, encaramada en una roca por encima de un pequeño puerto.

Day  
3  
18 km

### **GETARIA -> DEBA**

La etapa comienza en un pequeño sendero rural, siguiendo la costa. Al llegar a Zarautz, tomamos un pequeño camino en tierras de cultivo. Pasando la iglesia de Santa María la Real y el pueblo de Juan Sebastián Elcano, el primer hombre en circunnavegar la tierra en el siglo XVI. Después de una parada para contemplar la ciudad, continuamos nuestro paseo en la costa. La última parada es el agradable pueblo costero de Deba.

Day  
4  
24.3 km

### **DEBA -> MARKINA-XEMEIN**

Hoy abandonamos el mar para entrar en la zona de montaña y no lo volveremos a ver hasta Bilbao. El Camino cruza un río y empieza a subir abruptamente en la densa vegetación, hasta llegar a la ermita del Calvario. Desde aquí, seguiremos un sendero estrecho (GR-121) pasando por numerosas aldeas. Por último, el Camino baja una pendiente muy empinada hacia Markina, una ciudad con fuertes tradiciones vascas.

Day  
5  
25.7 km

### **MARKINA-XEMEIN -> GERNIKA**

Dejando Markina el Camino sigue un sendero rural y cruza el río en Bolívar (28 km). Luego sube al monasterio medieval del siglo XV de Cenarruza, que alberga una iglesia gótica renacentista y un claustro medieval. Pasado el monasterio, tomamos una senda en un denso bosque para dirigirnos a Gontzegarai y después a la aldea de Gerikaitz. Desde la Ermita de Santiago un camino peatonal conduce cuesta abajo a un arroyo y, finalmente, a Gernika.

Day  
6

19.9 km

### **GERNIKA -> LEZAMA**

El Camino deja Gernika en la ermita de Santa Luzia Zallo. Poco después se inicia un ascenso para llegar a una carretera (PR-173) y luego un camino empedrado conduce a la parte alta de del pueblo de Morga. Aquí dejamos los campos y entramos en un bosque, siguiendo una fuerte bajada hacia los pueblos tradicionales de Goikoletxea, Larrabetzu y, por último, Lezama.

Day  
7

14 km

### **LEZAMA -> BILBAO**

Esta es una etapa corta a través de campos de cultivo. En principio pasamos Zamudio y la interesante iglesia románica de San Martín. Hacia arriba se puede ver la Torre de Malpica. Subiendo poco a poco a la cima del monte Avril, seremos recompensados con las vistas espectaculares de Bilbao y del valle. A su llegada en las afueras de Bilbao, no olvide visitar la hermosa Basílica de Nuestra Señora de Begoña. Por último, llegamos a la Plaza de Unamuno, en el casco antiguo de Bilbao.

Day  
8

17.4 km

### **BILBAO -> PORTUGALETE**

Empezamos con una etapa relativamente corta, pasando por la antigua e industrializada Bilbao. Después de cruzar el puente colgante, el Camino entra en el corazón industrial del País Vasco. A pesar de esto, seguimos en un lugar de paz y tranquilidad en las orillas del río Cadagua. Cruzando el histórico «Puente del Diablo», el Camino llega a la ermita de Santa Águeda. Desde allí, tomamos un breve descanso antes de la fuerte subida hasta el pueblo de Barakaldo. Siguiendo un sendero a lo largo del río Galindo, llegamos en Portugalete.

Day  
9

25.6 km

### **PORTUGALETE -> CASTRO URDIALES**

Qué etapa tan maravillosa! El Camino ahora deja el mar, ascendiendo a Otañes, con hermosas vistas de la escarpada costa abajo. A partir de aquí el Camino entra en una pista forestal que nos lleva a Robredal y su iglesia de San Nicolás. Finalmente llegamos a la ciudad costera de Castro Urdiales, pasando por la plaza de toros y la playa. Castro Urdiales es una ciudad interesante con una mezcla de arquitectura medieval y moderna.

Day  
10

28.1 km

### **CASTRO URDIALES -> LAREDO**

Hoy el Camino pasa por un castillo medieval y un faro y sigue la costa a lo largo de espectaculares acantilados con vistas al mar Cantábrico. Llegando a Guriezo seguimos el Camino principal a Rioseco pasando por la Capilla de Santa Isabel, cruzando el puente sobre el río Agüera y siguiendo hacia la Iglesia de la Magdalena. Desde Guriezo el Camino sigue hacia Liendo, donde hay dos opciones para llegar a Laredo: la primera cruza el valle, pasando la Iglesia de Nuestra Señora de Liendo en Hazas; la otra sigue unos caminos

que llevan a la Capilla de San Julián y, finalmente, a Laredo. Laredo es una popular ciudad famosa por sus hermosas playas, por su casco medieval (Puebla Vieja) y su ambiente.

Day

11

13.3 km

### **LAREDO -> ESCALANTE**

El Camino continúa desde Laredo en la dirección de Colindres (donde es posible cruzar a Santoña en barco). Continuamos por carretera, siguiendo las Marismas de Santoña. Este pantano es de gran importancia para la migración y la invernada de numerosas aves acuáticas. Aunque la etapa de hoy es plana, el paisaje es muy emocionante. Admire la costa y las montañas a medida que continua hacia Escalante.

Day

12

32.7 km

### **ESCALANTE -> SANTANDER**

Desde Escalante, el Camino continúa a través de las playas de Berria y Helgueras hasta llegar a Noja. A partir de ahí, se dirige al sur hacia San Miguel de Meruelo. También se puede tomar un Camino alternativo que sigue hacia el norte a lo largo de la costa para continuar por el pueblo de la Isla. Ambas rutas convergen en Bareyo, donde vale la pena detenerse y admirar la hermosa iglesia románica de Santa María. Desde el pueblo de Somo, se puede tomar una «pedrenera», barco tradicional utilizado para conectar los dos lados de la bahía.

Day

13

19.6 km

### **SANTANDER -> ARCE**

Durante esta etapa el Camino se adentra ligeramente tierra adentro y atraviesa pueblos típicos de Cantabria como Santa Cruz de Bezana, Mompía y Boo de Piélagos. La ría de Boo de Piélagos lleva al pueblo de Arce, donde harás una parada para pasar la noche.

Day

14

25.4 km

### **ARCE -> SANTILLANA DEL MAR**

Hoy el Camino continúa por un agradable paisaje montañoso en la costa. Al llegar a Miengo, habremos alcanzado por fin la región del Besaya. Tómate tu tiempo aquí y visita el encantador pueblo de Suances. Atravesando prados y pueblos tranquilos, llegaremos al pueblo medieval de Santillana del Mar.

Day

15

22 km

### **SANTILLANA DEL MAR -> COMILLAS**

Esta etapa introduce al peregrino a la salvaje costa occidental de Cantabria. El Camino pasa por pueblos de una belleza excepcional como Cobreces, con su monasterio cisterciense, para finalmente llegar a Comillas con sus impresionantes playas y su reconocida arquitectura. No te pierdas el espectacular 'Capricho de Gaudí', el Palacio de Sobrellano con su capilla

Day  
16

26.6 km

### **COMILLAS -> UNQUERA**

Desde Comillas, el Camino continúa a lo largo de la costa y llega al Parque Natural de Oyambre. Aquí tendrás la oportunidad de descubrir un ecosistema marino excepcional que incluye una gran variedad de aves, moluscos y especies de peces. Luego, el Camino llega a la ciudad de San Vicente de la Barquera. Finalmente, pasando por rías, prados verdes y bosques, llegamos a Unquera.

Day  
17

26.4 km

### **UNQUERA -> LLANES**

El Camino de Santiago entra en Asturias, cruzando un puente sobre el río Deva y continuando hacia Bustio. Antes de llegar a Colombres, tenemos que subir la 'Cuesta la Cantu'. Luego descendemos por la Sierra de La Borbolla. El Camino entra en Pendueles, donde toma un estrecho sendero que cruza la carretera hacia Andrin y sube hasta el puerto de Jorcada. El Camino desciende después hasta La Portilla y continúa hacia Llanes, donde nos hospedaremos esta noche.

Day  
18

29.1 km

### **LLANES -> RIBADESELLA**

Pasando por las hermosas playas de Palombina y Barro, el Camino cruza el río Niembro. Subiendo cuesta arriba, llegaremos a la Iglesia de San Pedro de Pria, ubicada en una colina con vistas a los siete principales pueblos del distrito. Luego, el Camino desciende hasta el puente medieval de piedra que cruza el río Guadamía y la vía férrea y continúa hacia Sobares y Ribadesella. Ribadesella es una ciudad fascinante que merece la pena explorar a pie.

Day  
19

20 km

### **RIBADESELLA -> COLUNGA**

El Camino continúa ascendiendo hacia el pueblo de Vega, a los pies del impresionante Monte Redondu. Llegando a la Playa de Vega, cruzamos el Regatu del Acebu y subimos hasta el encantador pueblo de Berbes. A continuación, la ruta va bajando a la playa de El Arenal de Mons, donde se puede ver el estuario del río de Los Romeros. Después de pasar por un sitio Templarios y por el Monasterio Benedictino de Santiago (fundado en el siglo XI), llegamos a Colunga.

Day  
20

18.1 km

### **COLUNGA -> VILLAVICIOSA**

Desde Colunga, el Camino continúa por el valle del río Llovones, pasando por pequeños pueblos. Al dejar el valle la pista conduce cuesta arriba al paso Cabanona, donde podemos obtener unas magníficas vistas de la costa.

El Camino continúa bajando a Priesca, pasando la Iglesia de San Salvador, consagrada en el año 921. Si la iglesia está abierta entre para admirar las pinturas en su interior. Ahora, en el margen izquierdo del río Sebrayu, el Camino sigue el valle del río Nabra para llegar a Villaviciosa.

Day

21

25.4 km

### VILLAVICIOSA -> POLA DE SIERO

Desde Villaviciosa seguimos el Camino hasta llegar a la aldea de La Casquita. Aquí dejamos la costa para tomar el tramo sur del Camino del Norte. Esta ruta alternativa nos permite visitar Oviedo y también conectarnos con el «Camino Primitivo». En el Camino, no se pierda: la Iglesia de San Juan de Amandi (siglo XIII) y la magnífica Iglesia prerrománica conocida como El Conventín (siglo IX). Cruzamos el río Valdedio y seguimos hacia Camoca y Alto La Campa, disfrutando de magníficas vistas sobre el valle de Sariego. Finalmente descendemos a Figares y seguimos caminando en dirección La Carcabada hasta llegar a Pola de Siero.

Day

22

17.6 km

### POLA DE SIERO -> OVIEDO

El Camino pasa por El Rayu, famosa en el siglo XVIII por su cerámica. Luego nos dirigimos hacia Carbayal, Fonciello, Meres y Granda. Esta zona tiene un carácter semi-urbano. Al pasar el pequeño pueblo de El Lluugarin, llegamos al puente medieval de Colloto, entrando en Oviedo a través de Cerdeño y las calles de la Tenderina Alta y Baja. En la Edad Media Oviedo fue la meta de peregrinación más importante después de Jerusalén y Roma. No pierda la Catedral de San Salvador y las reliquias y tesoros en la Cámara Santa.

Day

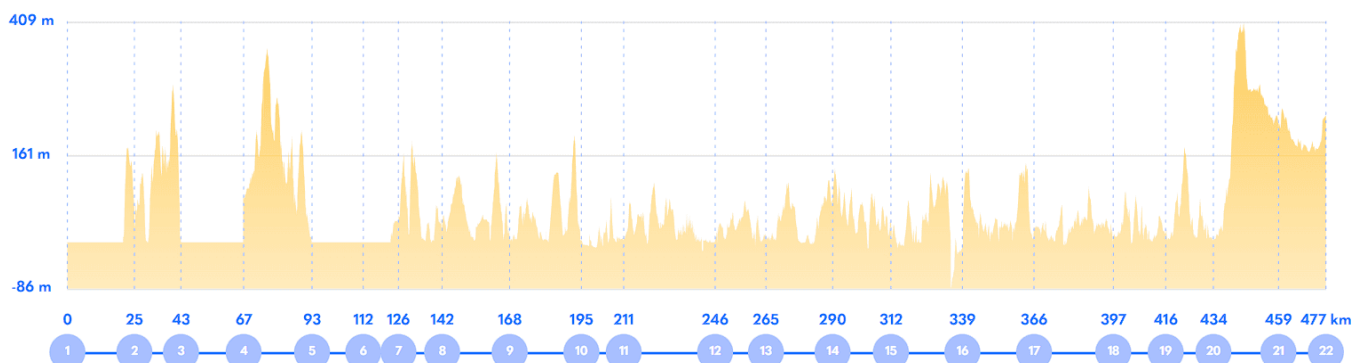
23

km

### OVIEDO

Después del desayuno, nos despedimos. En la Edad Media, Oviedo fue uno de los sitios de peregrinación más importantes del Camino. No te pierdas la Catedral de San Salvador y las reliquias y tesoros en la Cámara Santa.

## Elevation Chart



# NOTAS Y PREGUNTAS PARA MI ASESOR DEL CAMINO

Sabemos que planificar tu Camino es una tarea personal, y queremos asegurarnos de que todo sea perfecto para ti. Usa este espacio para anotar tus **ideas, preguntas y preferencias**. Aquí tienes algunos temas que puedes comentar con tu asesor del Camino:

- ¿Las distancias diarias son adecuadas para mí o sería mejor dividir las en jornadas más cortas?
- ¿Dónde podría tomar un día de descanso?
- ¿Me gustaría añadir un tour o una experiencia especial en el camino?
- ¿Necesito traslados desde y hacia el aeropuerto?
- ¿Hay algún alojamiento que quisiera mejorar o cambiar?
- ¿Quisiera incluir traslado de equipaje para caminar con menos peso?
- ¿Tengo alguna intolerancia alimentaria o solicitud especial que deba mencionar?

Si tienes otras dudas o comentarios, anótalos aquí:

---

---

---

---

---

---

---

---

Estamos para hacer que tu viaje sea lo más fácil y agradable posible.

## SOBRE NOSOTROS

Follow the Camino no es solo un operador turístico; somos un equipo de **apasionados del Camino** que llevamos guiando peregrinos **desde 2006**. Como el primer operador turístico en Irlanda en coordinar rutas en el Camino de Santiago, ofrecemos una experiencia inigualable en el diseño de viajes que recordarás toda la vida.

No dudes en escribirnos a [info@followthecamino.com](mailto:info@followthecamino.com) para solicitar tu **itinerario personalizado**. Podemos añadir días de descanso o dividir etapas según tu ritmo, así como incluir excursiones especiales o actividades únicas para enriquecer tu experiencia en el Camino. ¡Déjanos ayudarte a crear el **viaje perfecto** adaptado a tus necesidades!

# Follow the Camino

**EMPIEZA AHORA**

[info@followthecamino.com](mailto:info@followthecamino.com) | +353 16872144 | [www.followthecamino.com](http://www.followthecamino.com)

Síguenos en

