

PLAN DE VIAJE

# Camino Frances Completo



**Follow**  
the  
**Camino**

Tu agente del Camino desde 2007

[info@followthecamino.com](mailto:info@followthecamino.com)

+353 1 687 2144

+44 20 3411 0701

+1 877 778 1750

©Follow the Camino - Todos los derechos reservados

# TU VIAJE COMIENZA AQUÍ

Este plan de viaje ofrece un **itinerario** detallado del día a día, dándote una idea clara del recorrido. Recuerda que este paquete puede ser **personalizado** según tus preferencias.

Como ganadores del Premio **Traveler's Choice 2024** en **TripAdvisor**, nos enorgullece contar con la confianza de cientos de viajeros que destacan nuestro **servicio** impecable, nuestra **guía** experta y sus **experiencias** inolvidables. Antes de comenzar tu aventura, tómate un momento para leer algunas de sus historias.



**TripAdvisor**  
Travellers' Choice Awards  
Winner 2024

Follow The Camino



Reviews from millions of TripAdvisor travellers place this winner in the top 10% worldwide.



\*¡Hay un Camino para todos! Las fotos son ilustrativas y pueden diferir del itinerario seleccionado.

**LIZ F.**



**El Camino Francés fue una de las mejores experiencias de mi vida.**

*Estaba ansiosa antes de comenzar mi caminata, pero una vez que me adentré en ella, disfruté enormemente. Follow the Camino organizó mi viaje y todo salió a la perfección, ¡todo lo que tuve que hacer fue concentrarme en caminar! Sin duda, volveré.*

**LARA K.**



**Una experiencia maravillosa en todos los aspectos.**

*Follow The Camino cumplió con todo lo prometido, con una excelente selección de alojamientos y un traslado de equipaje sin contratiempos. La caminata en sí fue increíble y superó mis expectativas. No dudaría en volver a utilizarlos para mi próximo Camino. ¡Me encantó!*

**RANDY R.**



**Follow the Camino Frances**

*El Camino Francés fue la mejor experiencia de vacaciones que he tenido. Ejercicio, nuevos amigos y un país fantástico. Altamente recomendado.*

**GRETA O.**



**Hacer el Camino con un octogenario**

*Follow the Camino fue excelente. Los hoteles incluían cena y desayuno. Limpios y con buena comida. El traslado de equipaje fue sin contratiempos. Bien hecho.*

# ITINERARIO

 Stage 1 of 8

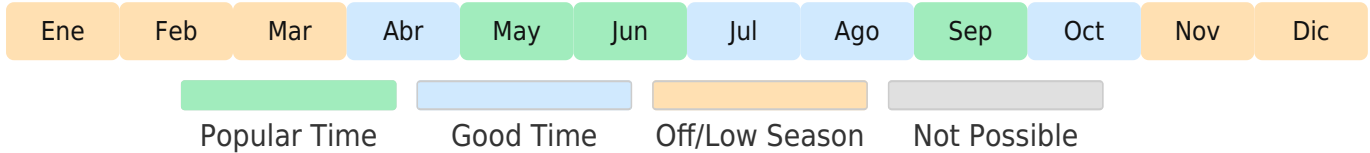
 771.1km

 36 days

 Comfort

 Moderate plus

Starting from  
€4247



Overall

Distance:

17.1 min | 22.7km average | 31.7 max

Ascent:

70.1 min | 445.5m average | 1547.3 max

Cardio:

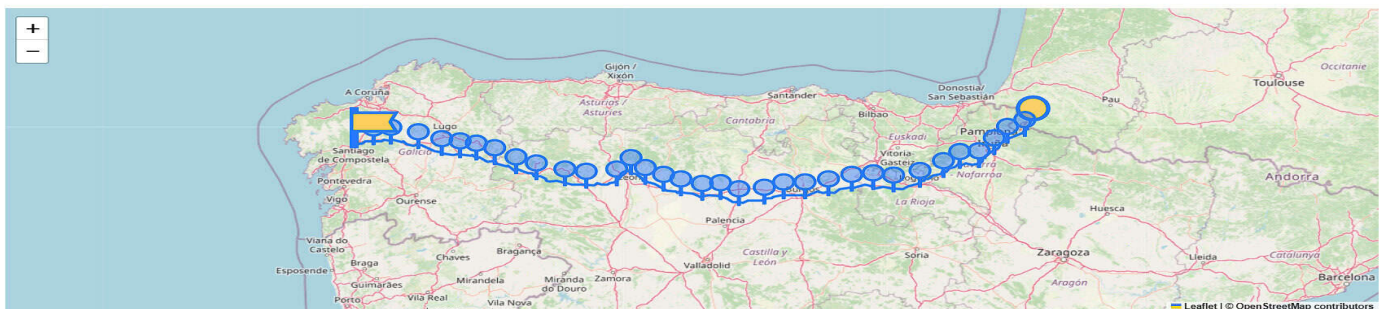
2 3.1 5

El Camino Francés es una peregrinación desde Saint Jean Pied de Port en Francia que cruza los Pirineos y el norte de España hasta Santiago de Compostela y la tumba de Santiago.

Pasa a través de famosas ciudades y pueblos españoles como Pamplona, Burgos, León y Ponferrada, tendrás la gran oportunidad de disfrutar de la extraordinaria cultura de esta región. El Camino te llevará a recorrer paisajes variados desde la región montañosa de los Pirineos, hasta la meseta plana del norte de España y el ondulado paisaje montañoso de Galicia.

Para realizar el Camino Francés al completo deberás tener buena condición física y disponer de al menos un mes para caminar y poder añadir algunos días de descanso a lo largo de la ruta.

## Map



## Services

### Included in this package

- ☑ Desayuno y alojamiento
- ☑ Alojamientos Especialmente Seleccionados
- ☑ Nuestro Paquete de Bienvenida
- ☑ Asistencia telefonica 24h
- ☑ Reunión Informativa Virtual Cara a Cara Previa a la Salida

### Add-On

- ⊕ Alojamiento Premium
- ⊕ Recogida en el Aeropuerto
- ⊕ Noche Adicional
- ⊕ Cenas
- ⊕ Traslado de Maletas de Hotel a Hotel
- ⊕ Excursiones de un Día Disponibles

Not included: Vuelos/tren, Seguro de viaje, Bebidas/almuerzo

Day  
1  
km

### **SAINT JEAN PIED DE PORT**

Te alojarás en un hotel en el corazón del pequeño pueblo. Mientras estés en el pueblo, deberías visitar la iglesia gótica del siglo XIV, Notre-Dame-du-Bout-du-Pont, la ciudadela en la cima de la colina (reformada en el siglo XVII), y seguir la empedrada Rue de la Citadelle cuesta abajo y cruzar el río para disfrutar de las vistas de St-Jean-Pied-De-Port.

Day  
2  
24.5 km

### **SAINT JEAN PIED DE PORT -> RONCESVALLES**

Este primer día es considerado el más difícil, ya que el Camino atraviesa los Pirineos. El «Camino de Napoleón» empieza con una subida empinada, al lado de huertas, casas de campo y prados de estilo alpino. Más tarde la ruta atraviesa frondosos bosques de hayas hacia la frontera y baja hasta Roncesvalles. El Camino de Valcarlos sigue principalmente la carretera que discurre por el valle al lado del río Nive o el río Valcarlos. No se pierda la «Iglesia Colegiata» en Roncesvalles. **NOTA:** Si usted quisiera caminar a un ritmo más relajado, podemos organizar una ruta alternativa (aunque no es tan gratificante) y dividir la etapa de hoy en dos etapas (12 km y 14 km) pasando la noche en el pueblo de Valcarlos. Aquí se alojará en un hotel de 2 \*. Esta ruta a través de Valcarlos no es el itinerario habitual del Camino y la caminata no es tan satisfactoria ya que sigue la carretera principal. **IMPORTANTE:** La ruta de Napoleón sobre los Pirineos está cerrada para los peregrinos desde el 1 de noviembre hasta el 31 de marzo. Los peregrinos deben usar la ruta alternativa a través de Valcarlos si viajan dentro de estas fechas. Está prohibido viajar por la ruta de Napoleón en esas fechas y todos los peregrinos que crucen los Pirineos y tengan que ser rescatados serán multados con 5.000 €.

Day  
3  
21.5 km

### **RONCESVALLES -> ZUBIRI**

El Camino cruza dos hermosos puertos de montaña y continúa a través de bosques de hayas, robles y prados antes de llegar a Espinal, donde la vista panorámica del campo con los Pirineos en el fondo ofrece su gran espectáculo. El río Arga discurre a lo largo de esta parte del Camino y continúa su curso hasta llegar a Larrasoaña.

Day  
4  
21.3 km

### **ZUBIRI -> PAMPLONA**

El Camino discurre junto al río Arga, a los pies de un grupo de colinas cubiertas de bosques de haya, roble y pino silvestre. Al acercarnos a Pamplona, el paisaje muestra la evidente influencia de la civilización, con sus coníferas, repoblación forestal y tierras de cultivo.

Day

### **PAMPLONA -> PUENTE LA REINA**

Saliendo de Pamplona abandona la zona atlántica de Navarra. A partir de

5

23 km

aquí, el paisaje está dominado por cultivos de cereales, encinas y matorral mediterráneo. La Cuenca de Pamplona se deja atrás al cruzar el Alto del Perdón.

Day

6

21.5 km

### **PUENTE LA REINA -> ESTELLA**

El Camino a Estella es muy desigual y sigue atravesando campos. Las pequeñas ciudades y pueblos salpican entre campos de cereales, viñedos y olivos.

Day

7

22.1 km

### **ESTELLA -> LOS ARCOS**

Hoy el camino cruza la última parte de Navarra. Disfrute de olivos, campos de cereales y, sobre todo, viñedos. Desde Villamayor de Monjardín a Los Arcos, cubrirá 12 kilómetros sin encontrar una sola aldea.

Day

8

28.1 km

### **LOS ARCOS -> LOGRONO**

Hoy dejamos Navarra y entramos en La Rioja. Una caminata agradable en campos ondulados. En la ruta pasará por las ruinas imponentes del castillo de Clavijo. Finalmente llegamos a la ciudad de Logroño, situada estratégicamente en la frontera entre Álava y Navarra. Podemos dividir la etapa de hoy en dos días (17km y 10 km) pasando la noche en el pueblo de Viana. Aquí se alojará en un bonito hotel de 2\*.

Day

9

28.7 km

### **LOGRONO -> NAJERA**

Esta primera etapa es fácil y pasa a través de un paisaje dominado por viñedos. Después de 12 kilómetros, se cruza Navarrete, ciudad construida en el siglo XII por los «Caballeros del Santo Sepulcro». Aquí tendrá la oportunidad de parar para tomar un refresco y visitar la fabulosa iglesia barroca de «La Ascensión». Por último, llegando a Nájera por la tarde, podrá disfrutar de las vistas panorámicas de esta ciudad.

Day

10

21.4 km

### **NAJERA -> SANTO DOMINGO DE LA CALZADA**

Esta etapa discurre en amplios caminos entre la cordillera Cantábrica al norte y las montañas de La Demanda, al sur. Disfrute de una etapa más corta con vistas maravillosas. También ofrecemos la posibilidad de visitar el Monasterio de «Valvanera» en el centro de la Sierra de la Demanda. Más tarde, se llega a Santo Domingo de la Calzada, otro gran hito en el camino de Santiago.

Day

11

21.5 km

### **SANTO DOMINGO DE LA CALZADA -> BELORADO**

Después de una breve caminata por una zona boscosa, el Camino nos lleva a través de campos de cultivo, intercalados con pequeños arroyos y bosques de roble. Este paisaje nos advierte de que la sierra se acerca y, de hecho, pronto podremos ver los montes de Oca en el horizonte. Esta tarde, tendrá la oportunidad de relajarse en la preciosa plaza principal de Belorado. En la ruta, no se pierda el Retablo de la iglesia del siglo XVI de San Juan Bautista, en Grañon.

Day

12

24 km

### **BELORADO -> SAN JUAN DE ORTEGA**

Hasta que llega a Villafranca Montes de Oca (14km), esta etapa es bastante similar a la anterior. Sin embargo, a medida que se adentre en el bosque descubrirá las hermosas montañas de Oca. En San Juan de Ortega, eche un vistazo al mausoleo gótico.

Day

13

24.9 km

### **SAN JUAN DE ORTEGA -> BURGOS**

Después de una estancia tranquila en las montañas, empieza su camino hacia el valle del río Pico. De aquí, el paisaje tranquilo anterior desaparece, dejando paso a las carreteras y a los edificios que caracterizan a Burgos y sus alrededores.

Day

14

21.4 km

### **BURGOS -> HORNILLOS DEL CAMINO**

Saliendo de Burgos se cruzan los campos de cultivo escalonados típicos de la región. También pasará a través de algunos pequeños bosques de encinas y coníferas, recuerdo de la época en que en estas tierras existía uno de los mayores bosques de Europa.

Day

15

19.4 km

### **HORNILLOS DEL CAMINO -> CASTROJERIZ**

El camino a Castrojeriz empieza hacia arriba, subiendo otra meseta y luego descendiendo hacia el valle del río Bol. Hoy es un día agradable entre campos de pastoreo y cultivos.

Day  
16

25.1 km

### **CASTROJERIZ -> FROMISTA**

Después de Castrojeriz, situado en la ladera entre los valles de los ríos Odrilla y Pisuegra, se encuentran el Alto de Mostelares – punto más alto de la Meseta – y las últimas llanuras de la Región de Burgos. El río Pisuegra marca la entrada en la provincia de Palencia y en la «Tierra de Campos». No se pierda Boadilla y su iglesia de La Asunción, del siglo XIV, conocida por su picota gótica y su fuente bautismal, bellamente tallada.

Day  
17

18.8 km

### **FROMISTA -> CARRION DE LOS CONDES**

Aunque esta etapa del Camino pase por zonas fuertemente influenciadas por el hombre, seguimos en el encanto de los bancos del río Ucieza, bajo la sombra de los árboles. Hoy en día el Camino tiene una trayectoria relativamente recta, con numerosas áreas de descanso a lo largo de la ruta. Pasando Villalcazar de Sirga, encontrará un buen ejemplo de un pueblo de Tierra de Campos: pocas casas y habitantes, pero una impresionante iglesia llena de tesoros.

Day  
18

17.1 km

### **CARRION DE LOS CONDES -> CALZADILLA DE LA CUEZA**

Durante 13 kilómetros seguirá el histórico «Camino de Aquitania» (otro famoso Camino de Santiago que comienza en Bayona, Francia) a través de campo aislados, pasando por bosques de álamos y cruzando varios canales de riego.

Day  
19

22.1 km

### **CALZADILLA DE LA CUEZA -> SAHAGUN**

El terreno se hace un poco montañoso al cruzar algunas cuezas, o pequeños valles. Esta parte de la ruta sale de la carretera y se dirige hacia bosques de roble, antes de regresar a los campos de cereales y cruzar el río Valderaduey en su camino hacia las tierras de León. En Sahagún, vale la pena visitar la iglesia de San Lorenzo.

Day  
20

17.6 km

### **SAHAGUN -> EL BURGO RANERO**

En Sahagún, dejará la «Tierra del Campo» atrás, avanzando a través de la meseta de León y sus campos de trigo y cereales.

Day  
21

18.9 km

### **EL BURGO RANERO -> MANSILLA DE LAS MULAS**

Bajando de la meseta hacia la capital de la provincia, León, se cruza el bonito pueblo de Reliegos. En el camino, tendrá la oportunidad de tomar la «Vía Trajana», otro Camino de Santiago que empieza en Burdeos.

Day  
22

18.7 km

### **MANSILLA DE LAS MULAS -> LEON**

Continúe su Camino al lado de terrenos de cultivos de regadío antes de ver los primeros signos de la actividad industrial, más adelante. Desde la colina del Portillo podrá ya observar la hermosa ciudad de León. El centro histórico de León está bien conservado y merece la visita. En el transcurso del tiempo, León se convirtió en la capital del reino en la Edad Media y en enclave histórico en el camino a Santiago de Compostela. No se pierda la Pulchra Leonina (la «Capilla Sixtina» de la arquitectura española) y el antiguo Hospital de San Marcos.

Day  
23

21 km

### **LEON -> VILLAR DE MAZARIFE**

Día a día, de Leon a Villar de Mazarife

Day  
24

31.7 km

### **VILLAR DE MAZARIFE -> ASTORGA**

Pasas el famoso «Puente de Orbigo» y dejas atrás la Meseta de León. Las montañas de León se pueden ver más adelante y el final de esta etapa lo llevará a Astorga, la capital de Maragatería. Visitas que no puede perderse en Astorga: el palacio episcopal, la catedral y las murallas de la ciudad.

Day  
25

19.8 km

### **ASTORGA -> RABANAL DE CAMINO**

Estamos en el corazón de la región y nos abrimos paso hasta las primeras estribaciones de las montañas de León. Esta zona se caracteriza por hiniestas, robles y plantaciones de coníferas.

Day  
26

31.5 km

### **RABANAL DE CAMINO -> PONFERRADA**

Uno de los días más gratificantes. Disfrute de la hermosa vegetación de hiniestas y brezos durante el ascenso al Monte Irago. Pase por la Cruz de Ferro, situada en el puerto de montaña, antes de continuar su camino bajando a la bonita región del Bierzo. NOTA: Una opción es dividir en dos días 24km /8km. El alojamiento es en un esplendido hotel de Molinaseca

Day  
27

24.6 km

### **PONFERRADA -> VILAFRANCA DEL BIERZO**

Hoy se cruza la comarca del Bierzo, una llanura hundida en un anillo de montañas. Es una tierra fértil, cuyo agradable clima permite el cultivo de muchos tipos de frutas y verduras. En Villafranca, no pierda el jardín de la «Iglesia de Santiago». Una opción para dividir en dos días, con parada en La Portela de Valcarce.

Day  
28

28.4 km

### **VILAFRANCA DEL BIERZO -> O CEBREIRO**

Prepárese para un día difícil con una subida de 1000m. Pasará a través del estrecho valle del río Valcarce antes de abordar la subida de O Cebreiro. Situada entre los montes de Los Ancares y La Sierra do Courel, esta etapa implica una fuerte subida en el curso de pocos kilómetros.

Day  
29

21 km

### **O CEBREIRO -> TRIACASTELA**

Desde O Cebreiro el camino pasa a través de la «Sierra de Rañadoiro» y, después de cruzar el Alto do Poio, desciende al valle hasta el pueblo de Triacastela.

Day  
30

18.2 km

### **TRIACASTELA -> SARRIA**

Entre las dos opciones de Camino, el de «San Xil» ofrece un paisaje que levanta el ánimo y alienta el camino. Tiene muchas «Corredoiras» (rutas estrechas) con vías pavimentadas que atraviesan los bosques de robles típicos de Galicia. Si desea visitar Samos, pasará por el estrecho valle del río Ouribio, caminando por la mayoría en carretera.

Day  
31

21.9 km

### **SARRIA -> PORTOMARIN**

Disfrute de una tranquila caminata en la sombra de bosques de roble, bonitos pueblos y silenciosos senderos. El pueblo de Barbadelo (580m) tiene una bella iglesia románica que merece la pena visitar. El próximo pueblo es Ferreiros. Al llegar a Portomarín (550m), se puede descansar en una de las numerosas terrazas de la plaza principal.

Day  
32

24.3 km

### **PORTOMARIN -> PALAS DE REI**

Desde el pueblo, el Camino cruza el río Miño y sube constantemente hacia arriba. En la ruta se cruza Gonzar, pasando después por la iglesia románica de Santa María, en Castromaior. La calma del cementerio gallego en Ligondé en un día soleado es un descanso en sí mismo. En Eirexe, el portal románico de la iglesia es de una gran belleza y cuenta con una escultura de Daniel con animales, así como una en el interior de Santiago Peregrino. A continuación, llegará en Palas do Rei (565m).

Day  
33

29.1 km

### **PALAS DE REI -> ARZUA**

Hoy el Camino continúa bajando ligeramente, pasando el pueblo de Casanova y el encantador pueblo de Leboreiro. En Melide (454 m), pare en uno de los muchos restaurantes para probar algunas especialidades locales. Más tarde el Camino sigue una pista forestal y cruza varios arroyos antes de llegar a la aldea de Boente, con su iglesia de Santiago. Luego pasa por el pueblo medieval de Ribadiso y, finalmente, llega Arzúa (389 m). Esta pequeña ciudad tiene dos iglesias que se pueden visitar: Santa María y la Magdalena.

Day  
34

17.9 km

### **ARZUA -> RUA**

Esta sombreada sección del Camino pasará a través de bosques, a lo largo de arroyos y por pueblos dormidos. Tómese su tiempo y visite la capilla de Santa Irene, con sus estatuas únicas de Santiago. El resto del camino hasta la Rua-Opino es un sendero rural tranquilo. Rua (310m) es uno de los finales de etapa menos abarrotados antes de llegar a Santiago de Compostela.

Day  
35

20.3 km

### **RUA -> SANTIAGO DE COMPOSTELA**

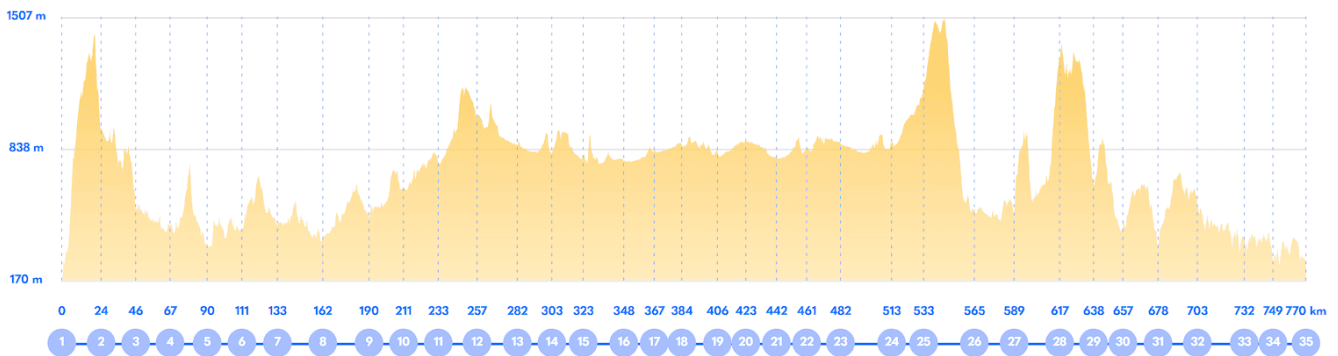
Ya falta poco! El pueblo siguiente será el de Lavacolla, donde tradicionalmente los peregrinos se lavaban en el río antes de llegar a Santiago de Compostela. Los altos eucaliptos le acompañan en su camino al Monte do Gozo (368m). Desde aquí se puede ver la meta - la Catedral de Santiago! Después de un descenso a la ciudad (264m, población 80.000) podrá admirar de cerca este Patrimonio de la Humanidad. Goce de la arquitectura y saboree la atmósfera maravillosa en esta meca cultural y espiritual.

Day  
36  
km

## SANTIAGO DE COMPOSTELA

Después del desayuno, llega la despedida. Si deseas quedarte en la zona, te recomendamos que: - Te tomes tu tiempo y visites el magnífico centro histórico de Santiago. - Continúes con nosotros por el salvaje Camino Fisterra (Camino Finisterre) y pases la noche en el hotel del faro. - O tomes un autobús a Fisterra para visitar las espectaculares playas y calas de la costa oeste. Habitualmente tienen muy poco turismo, y te garantizamos que será una experiencia muy especial. Los autobuses salen de la Estación de Autobuses de Santiago a las 9 a.m. y 10 a.m., y regresan a las 4:45 p.m. y 7 p.m. El viaje lleva unas 3 horas.

## Elevation Chart



# NOTAS Y PREGUNTAS PARA MI ASESOR DEL CAMINO

Sabemos que planificar tu Camino es una tarea personal, y queremos asegurarnos de que todo sea perfecto para ti. Usa este espacio para anotar tus **ideas, preguntas y preferencias**. Aquí tienes algunos temas que puedes comentar con tu asesor del Camino:

- ¿Las distancias diarias son adecuadas para mí o sería mejor dividir las en jornadas más cortas?
- ¿Dónde podría tomar un día de descanso?
- ¿Me gustaría añadir un tour o una experiencia especial en el camino?
- ¿Necesito traslados desde y hacia el aeropuerto?
- ¿Hay algún alojamiento que quisiera mejorar o cambiar?
- ¿Quisiera incluir traslado de equipaje para caminar con menos peso?
- ¿Tengo alguna intolerancia alimentaria o solicitud especial que deba mencionar?

Si tienes otras dudas o comentarios, anótalos aquí:

---

---

---

---

---

---

---

---

Estamos para hacer que tu viaje sea lo más fácil y agradable posible.

## SOBRE NOSOTROS

Follow the Camino no es solo un operador turístico; somos un equipo de **apasionados del Camino** que llevamos guiando peregrinos **desde 2006**. Como el primer operador turístico en Irlanda en coordinar rutas en el Camino de Santiago, ofrecemos una experiencia inigualable en el diseño de viajes que recordarás toda la vida.

No dudes en escribirnos a [info@followthecamino.com](mailto:info@followthecamino.com) para solicitar tu **itinerario personalizado**. Podemos añadir días de descanso o dividir etapas según tu ritmo, así como incluir excursiones especiales o actividades únicas para enriquecer tu experiencia en el Camino. ¡Déjanos ayudarte a crear el **viaje perfecto** adaptado a tus necesidades!

# Follow the Camino

**EMPIEZA AHORA**

[info@followthecamino.com](mailto:info@followthecamino.com) | +353 16872144 | [www.followthecamino.com](http://www.followthecamino.com)

Síguenos en

