

PLAN DE VIAJE

Camino Portugués de la Costa Completo



Follow
the
Camino

Tu agente del Camino desde 2007

info@followthecamino.com

+353 1 687 2144

+44 20 3411 0701

+1 877 778 1750

©Follow the Camino - Todos los derechos reservados

TU VIAJE COMIENZA AQUÍ

Este plan de viaje ofrece un **itinerario** detallado del día a día, dándote una idea clara del recorrido. Recuerda que este paquete puede ser **personalizado** según tus preferencias.

Como ganadores del Premio **Traveler's Choice 2024** en **TripAdvisor**, nos enorgullece contar con la confianza de cientos de viajeros que destacan nuestro **servicio** impecable, nuestra **guía** experta y sus **experiencias** inolvidables. Antes de comenzar tu aventura, tómate un momento para leer algunas de sus historias.



TripAdvisor
Travellers' Choice Awards
Winner 2024

Follow The Camino



Reviews from millions of TripAdvisor travellers place this winner in the top 10% worldwide.



*¡Hay un Camino para todos! Las fotos son ilustrativas y pueden diferir del itinerario seleccionado.

LIZ F.



El Camino Francés fue una de las mejores experiencias de mi vida.

Estaba ansiosa antes de comenzar mi caminata, pero una vez que me adentré en ella, disfruté enormemente. Follow the Camino organizó mi viaje y todo salió a la perfección, ¡todo lo que tuve que hacer fue concentrarme en caminar! Sin duda, volveré.

LARA K.



Una experiencia maravillosa en todos los aspectos.

Follow The Camino cumplió con todo lo prometido, con una excelente selección de alojamientos y un traslado de equipaje sin contratiempos. La caminata en sí fue increíble y superó mis expectativas. No dudaría en volver a utilizarlos para mi próximo Camino. ¡Me encantó!

RANDY R.



Follow the Camino Frances

El Camino Francés fue la mejor experiencia de vacaciones que he tenido. Ejercicio, nuevos amigos y un país fantástico. Altamente recomendado.

GRETA O.




Hacer el Camino con un octogenario

Follow the Camino fue excelente. Los hoteles incluían cena y desayuno. Limpios y con buena comida. El traslado de equipaje fue sin contratiempos. Bien hecho.


ITINERARIO

 Stage 1 of 2

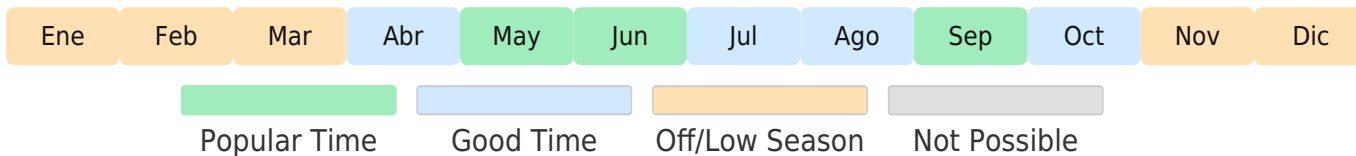
 297.4km

 14 days

 Comfort

 Easy

Starting from
€1662



Overall

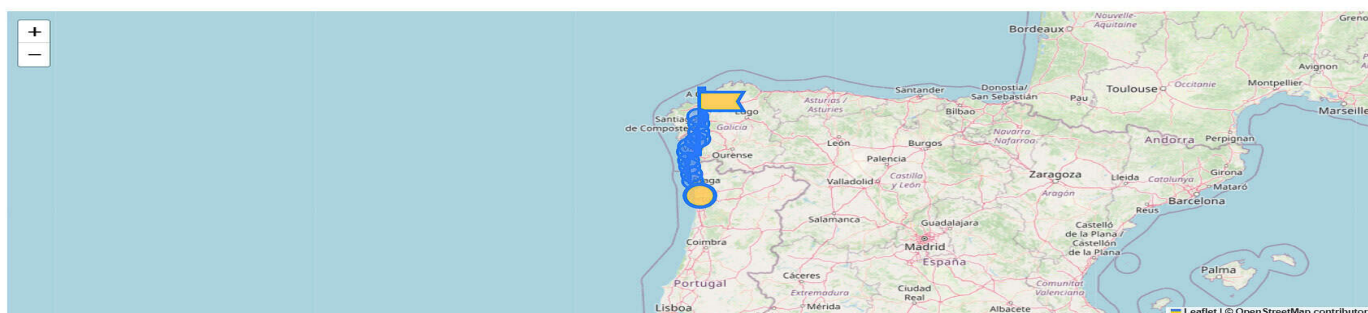
Distance:
14.3 min | 24.8km average | 64 max

Ascent:
87.8 min | 297.6m average | 495.4 max

Cardio:
2 2.8 4

Esta ruta a pie es una alternativa al tradicional Camino Portugués que recorre un camino interior hasta Santiago de Compostela. La ruta de la Costa, como su nombre indica, te lleva por la costa del noroeste de Portugal cruzando la frontera hacia la región costera de Galicia antes de regresar al interior para unirse al tradicional Camino Portugués a Santiago de Compostela.

Map



Services

Included in this package

- ☑ Desayuno y alojamiento
- ☑ Alojamientos Especialmente Seleccionados
- ☑ Nuestro Paquete de Bienvenida
- ☑ Asistencia telefonica 24h
- ☑ Reunión Informativa Virtual Cara a Cara Previa a la Salida

Add-On

- ⊕ Alojamiento Premium
- ⊕ Recogida en el Aeropuerto
- ⊕ Noche Adicional
- ⊕ Cenas
- ⊕ Traslado de Maletas de Hotel a Hotel
- ⊕ Excursiones de un Día Disponibles

Not included: Vuelos/tren, Seguro de viaje, Bebidas/almuerzo

Day
1
km

PORTO

Toda la ciudad antigua de Porto fue agregada a la Lista del Patrimonio Mundial de la UNESCO en 1996 así que hay mucho que hacer y que ver. Situada en la orilla del río Duero y cerca del Océano Atlántico, la ciudad también es conocida internacionalmente por su famoso vino Porto. Y hay un montón de terrazas y restaurantes en el centro para tomar una copa!

Day
2
27 km

PORTO -> POVOA DE VARZIM

Saliendo del centro de Oporto, se dirigirá hacia el oeste siguiendo el río Duero hasta llegar a la costa atlántica, y luego continuará hacia el norte bordeando la orilla entre tranquilos balnearios y agradables paseos marítimos. Puede acortar la etapa tomando el metro hasta la costa, lo que reduce la caminata a unos 27 km; de lo contrario, si prefiere caminar todo el trayecto desde el centro, se suman 10 km más, aunque es una ruta en su mayoría agradable. A lo largo del camino, quizás se sienta tentado a hacer una pausa para mojarse los pies en el mar. Al final del día, llegará a los encantadores pueblos costeros de Vila do Conde y Póvoa de Varzim.

Day
3
19.6 km

POVOA DE VARZIM -> ESPOSENDE

El día de hoy sigue bordeando la costa, pasará por playas y pueblos costeros. La segunda parte del recorrido se desvía ligeramente hacia el interior, aunque también tiene la opción de regresar a la costa por una sección en lugar de atravesar el Parque Natural do Litoral Norte. Al cruzar el río Cavado llegará a la ciudad de Esposende.

Day
4
25 km

ESPOSENDE -> VIANA DO CASTELO

Pasará por algunos faros mientras sale de Esposende. Hoy continuará por una ruta interior que tiene algunas subidas suaves. El día de hoy es una combinación de caminos de tierra, pistas forestales y algunos caminos asfaltados, mientras se abre camino alrededor de colinas pasando por hermosas iglesias hacia el río Lima. Cruzando el puente principal sobre el río, llegará a Viano do Castelo y su parada para pasar la noche.

Day
5
18.2 km

VIANA DO CASTELO -> VILA PRAIA DE ANCORA

Hoy, un agradable paseo a lo largo de la costa lo llevará a Vila Praia de Ancora. Aquí puede relajarse y, si aun no lo ha hecho, refresque sus pies en el Océano Atlántico y pruebe algo de marisco fresco.

Day
6

27.4 km

VILA PRAIA DE ANCORA -> OIA (Spain)

Continúe por la playa Paria de Moledo y después, tras caminar a través de un bosque, volverá a un paseo de madera antes de llegar a Caminha. Esta es la última ciudad antes de cruzar la frontera con España a través de un ferry a A Guardia. A su llegada, puede caminar por la península y luego parar para tomar un café o almorzar con magníficas vistas a la playa antes de dirigirse al encantador y pequeño pueblo de Oia. La caminata es fácil a lo largo de la costa.

Day
7

17.7 km

OIA (Spain) -> BAIONA

Desde Oia, caminará por un sendero alejado de la carretera principal. Tras 10km, continuará junto a la preciosa costa por un paseo de madera con maravillosas vistas al Océano Atlántico y a las Islas Cies.

Day
8

27.6 km

BAIONA -> VIGO

La salida de la hermosa ciudad de Baiona lo llevará junto a una playa durante la mayor parte del día. Tendrá muchas oportunidades de parar en una cafetería local a lo largo de la playa. Luego pasará por una típica entrada gallega de Vigo y un entramado de calles antes de llegar a Vigo a través de su amplia playa. Vigo es una ciudad muy dinámica a la que llegarás después de 3km a pie por el puerto.

Day
9

14.3 km

VIGO -> REDONDELA

Este recorrido es relativamente corto y en su mayoría cuesta arriba saliendo de Vigo, pero las maravillosas vistas de la ciudad y el puerto lo recompensan. Ya que no es un día con un recorrido muy largo, es posible que desee pasar algo de tiempo en Vigo y explorar la zona de la bahía, que es uno de los escenarios de la novela «Veinte mil leguas de viaje submarino» de Julio Verne. Es de esta Bahía que el Capitán Nemo robó su riqueza para financiar su submarino Nautilus desde los galeones hundidos por los británicos durante la Batalla de la Bahía de Vigo en 1702.

Day
10

19.5 km

REDONDELA -> PONTEVEDRA

Saliendo de Redondela, conocida como la Villa de los Viaductos debido a los dos viaductos ferroviarios del siglo XIX en la ciudad, continuará hasta el pueblo de Arcade. Desde aquí, cruzará un puente románico que es donde Napoleón fue derrotado por los españoles durante la Guerra de la Independencia. Al llegar a Pontevedra, caminará por las calles estrechas antes de llegar a la iglesia de Santa María del siglo XIII. De interés para los peregrinos es también la Capela da Peregrina que, aunque parece redonda, tiene en realidad la forma de una vieira.

Day

11

20.9 km

PONTEVEDRA -> CALDAS DE REIS

Pasando bosques de castaños, el Camino deja Pontevedra y corre paralelo a la vía férrea. Después de pasar por la aldea de Ponte Cabras, nos encontramos con la rectoral de Santa María de Alba, escondida entre pinos y eucaliptos. Al salir de los densos bosques de Lombo da Maceira, encontramos una estatua de Santiago Peregrino, señalando con su bastón el camino a seguir. El bonito pueblo de Tibo, con su fuente, lavadero público y cruz de piedra, nos lleva a Caldas do Rei.

Day

12

18.5 km

CALDAS DE REIS -> PADRON

Al salir de la ciudad tomamos un puente sobre el río Umia: este nos lleva a una fuente de aguas termales que identifica el pueblo desde la época romana. Entrando en el bosque una vez más, el Camino sigue cuesta arriba hasta la aldea de Santa Marina. Cuesta abajo, cruzamos luego el río Fontenlo. Finalmente, después de un sendero enarbolado, llegamos de nuevo al río, y luego a Padrón. Padrón es famosa por ser la primera tierra avistada por el barco que llevaba el cuerpo de Santiago.

Day

13

24.7 km

PADRON -> SANTIAGO DE COMPOSTELA

El Camino pasa por muchos pueblos pequeños y aldeas antes de llegar al santuario barroco de «A Esclavitude». Situadas en una colina a la izquierda se encuentran las misteriosas ruinas del Castro Lupario mientras que, un par de kilómetros más adelante, llegamos al más antiguo cruce de Galicia. Al acercarnos a Agro dos Monteiros ya se ven las torres de la catedral. Por último, el Camino pasa por las ruinas de un castillo conocido como A Rocha Vella, antes de entrar en la ciudad del Apóstol.

Day

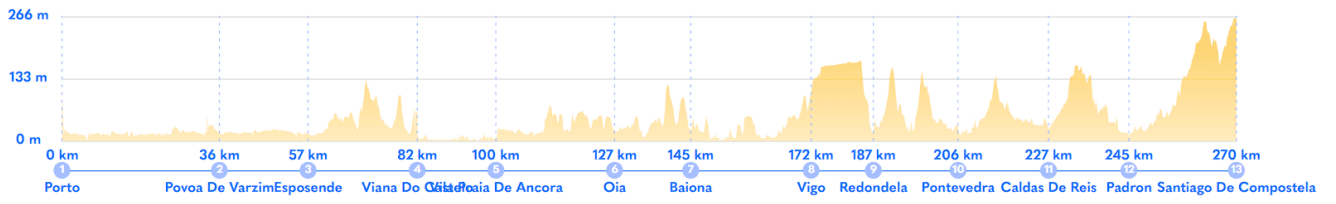
14

km

SANTIAGO DE COMPOSTELA

Después del desayuno, llega la despedida. Si deseas quedarte en la zona, te recomendamos que: - Te tomes tu tiempo y visites el magnífico centro histórico de Santiago. - Continúes con nosotros por el salvaje Camino Fisterra (Camino Finisterre) y pases la noche en el hotel del faro. - O tomes un autobús a Fisterra para visitar las espectaculares playas y calas de la costa oeste. Habitualmente tienen muy poco turismo, y te garantizamos que será una experiencia muy especial. Los autobuses salen de la Estación de Autobuses de Santiago a las 9 a.m. y 10 a.m., y regresan a las 4:45 p.m. y 7 p.m. El viaje lleva unas 3 horas.

Elevation Chart



NOTAS Y PREGUNTAS PARA MI ASESOR DEL CAMINO

Sabemos que planificar tu Camino es una tarea personal, y queremos asegurarnos de que todo sea perfecto para ti. Usa este espacio para anotar tus **ideas, preguntas y preferencias**. Aquí tienes algunos temas que puedes comentar con tu asesor del Camino:

- ¿Las distancias diarias son adecuadas para mí o sería mejor dividir las en jornadas más cortas?
- ¿Dónde podría tomar un día de descanso?
- ¿Me gustaría añadir un tour o una experiencia especial en el camino?
- ¿Necesito traslados desde y hacia el aeropuerto?
- ¿Hay algún alojamiento que quisiera mejorar o cambiar?
- ¿Quisiera incluir traslado de equipaje para caminar con menos peso?
- ¿Tengo alguna intolerancia alimentaria o solicitud especial que deba mencionar?

Si tienes otras dudas o comentarios, anótalos aquí:

Estamos para hacer que tu viaje sea lo más fácil y agradable posible.

SOBRE NOSOTROS

Follow the Camino no es solo un operador turístico; somos un equipo de **apasionados del Camino** que llevamos guiando peregrinos **desde 2006**. Como el primer operador turístico en Irlanda en coordinar rutas en el Camino de Santiago, ofrecemos una experiencia inigualable en el diseño de viajes que recordarás toda la vida.

No dudes en escribirnos a info@followthecamino.com para solicitar tu **itinerario personalizado**. Podemos añadir días de descanso o dividir etapas según tu ritmo, así como incluir excursiones especiales o actividades únicas para enriquecer tu experiencia en el Camino. ¡Déjanos ayudarte a crear el **viaje perfecto** adaptado a tus necesidades!

Follow the Camino

EMPIEZA AHORA

info@followthecamino.com | +353 16872144 | www.followthecamino.com

Síguenos en

