

# Económico: Camino Francés Completo en Bicicleta



**Follow  
the  
Camino**

Tu agente del Camino desde 2007

[info@followthecamino.com](mailto:info@followthecamino.com)

+353 1 687 2144

+44 20 3411 0701

+1 877 778 1750

©Follow the Camino - Todos los derechos reservados

# TU VIAJE COMIENZA AQUÍ

Este plan de viaje ofrece un **itinerario** detallado del día a día, dándote una idea clara del recorrido. Recuerda que este paquete puede ser **personalizado** según tus preferencias.

Como ganadores del Premio **Traveler's Choice 2024** en **TripAdvisor**, nos enorgullece contar con la confianza de cientos de viajeros que destacan nuestro **servicio** impecable, nuestra **guía** experta y sus **experiencias** inolvidables. Antes de comenzar tu aventura, tómate un momento para leer algunas de sus historias.



**TripAdvisor**  
Travellers' Choice Awards  
Winner 2024

Follow The Camino



Reviews from millions of TripAdvisor travellers place this winner in the top 10% worldwide.



\*¡Hay un Camino para todos! Las fotos son ilustrativas y pueden diferir del itinerario seleccionado.

**LIZ F.**



**El Camino Francés fue una de las mejores experiencias de mi vida.**

*Estaba ansiosa antes de comenzar mi caminata, pero una vez que me adentré en ella, disfruté enormemente. Follow the Camino organizó mi viaje y todo salió a la perfección, ¡todo lo que tuve que hacer fue concentrarme en caminar! Sin duda, volveré.*

**LARA K.**



**Una experiencia maravillosa en todos los aspectos.**

*Follow The Camino cumplió con todo lo prometido, con una excelente selección de alojamientos y un traslado de equipaje sin contratiempos. La caminata en sí fue increíble y superó mis expectativas. No dudaría en volver a utilizarlos para mi próximo Camino. ¡Me encantó!*

**RANDY R.**



**Follow the Camino Frances**

*El Camino Francés fue la mejor experiencia de vacaciones que he tenido. Ejercicio, nuevos amigos y un país fantástico. Altamente recomendado.*

**GRETA O.**




**Hacer el Camino con un octogenario**

*Follow the Camino fue excelente. Los hoteles incluían cena y desayuno. Limpios y con buena comida. El traslado de equipaje fue sin contratiempos. Bien hecho.*

# ITINERARIO

 Stage 1 of 3

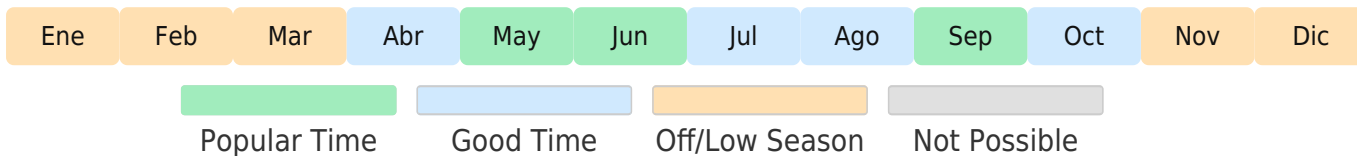
 746.6km

 17 days

 Budget

 Moderate plus

Starting from  
€2342



Overall

Distance:

24.6 min | 49.8km average | 70.5 max

Ascent:

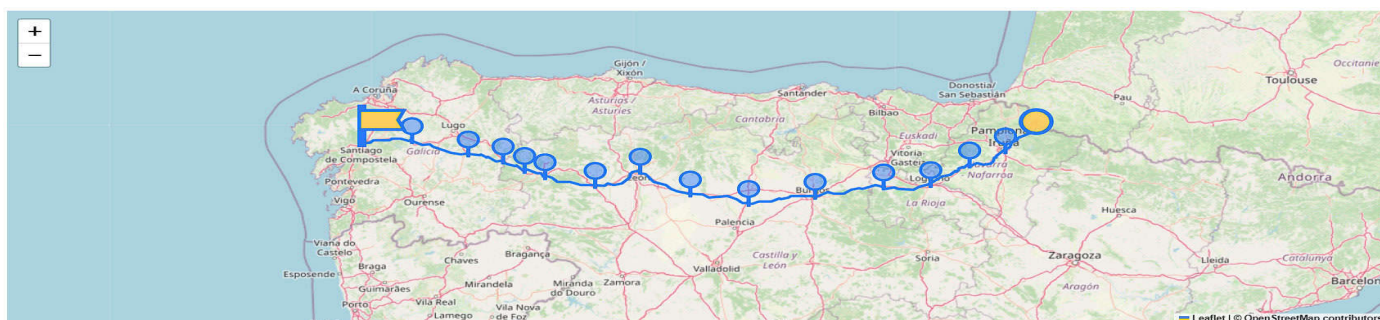
329.9 min | 907.9m average | 1547.3 max

Cardio:

3 4.9 5

Comenzando en Roncesvalles, el ciclismo a lo largo del Camino Francés le llevará a los lugares más impresionantes del Camino. Pasar por las regiones más importantes de España le enseñará mucho sobre la cultura española. Este viaje es asombroso para el ciclista que ama ver diferentes paisajes. También es la mejor manera de ver muchos pueblos pintorescos a lo largo del camino.

## Map



## Services

### Included in this package

- ✔ Specially Hand-Picked Accommodations
- ✔ Desayuno y alojamiento
- ✔ Traslado de Maletas de Hotel a Hotel
- ✔ Bicicleta de montaña (O bicicleta electrica con costo adicional)
- ✔ Seguro por averías de la bicicleta
- ✔ Kit de Reparación
- ✔ Asistencia telefonica 24h
- ✔ Nuestro Paquete de Bienvenida

### Add-On

- ⊕ Alojamiento Premium
- ⊕ Recogida en el Aeropuerto
- ⊕ Noche Adicional
- ⊕ Cenas
- ⊕ Excursiones de un Día Disponibles

Not included: Vuelos/tren, Seguro de viaje, Bebidas/almuerzo

Day  
1  
km

### **RONCESVALLES**

Gracias a su iglesia Colegiata, el antiguo monasterio y la capilla de Santiago, Roncesvalles mantiene el fuerte vínculo que siempre tuvo con el Camino. También es una de las localidades principales en todas las rutas a la catedral de Santiago, ya que aquí todos los peregrinos se reúnen para iniciar su viaje a Compostela en el Camino Francés. Situado en las estribaciones de los Pirineos (Alt. 1000m), este lugar de paz parece existir por y para el Camino!

Day  
2  
42.8 km

### **RONCESVALLES -> PAMPLONA**

Dejando atrás los Pirineos, caminamos hacia Pamplona (Alt. 450m) por el terreno ondulado del País Vasco entre bosques y tierras de cultivo montañosas.

Day  
3  
44.5 km

### **PAMPLONA -> ESTELLA**

Tan pronto como salimos de Pamplona podemos observar un cambio drástico en el paisaje: girasoles y campos de cereales nos rodean al pasar el Alto del Perdón (Alt. 750 m) antes de dirigirnos a Puente la Reina, donde el Camino Francés y el Aragonés finalmente se encuentran. En la segunda mitad del día hay otro cambio de paisaje: campos de tierra roja, pueblos con encanto y viñedos empiezan a aparecer.

Day  
4  
50.2 km

### **ESTELLA -> LOGRONO**

Hoy es otro día hermoso: caminando entre viñedos y campos de tierra roja pasamos por algunos hitos famosos del Camino, como el Monasterio de Irache con su bodega y la empinada subida hasta Villamayor de Monjardín. La sombra disminuye a medida que nos acercamos a Logroño, capital de La Rioja, región conocida en todo el mundo por su producción vinícola.

Day  
5  
50 km

### **LOGRONO -> SANTO DOMINGO DE LA CALZADA**

Otra etapa agradable a lo largo de caminos de tierra roja y por los campos de La Rioja. A medida que el día avanza nos damos cuenta que los viñedos comienzan a desaparecer y son sustituidos por campos de cereales al acercarnos a Santo Domingo de la Calzada, otro gran hito en el Camino de Santiago. Esta etapa puede ser vista como un reto, ya que hay muchos altibajos y poca sombra durante todo el día.

Day  
6

70.5 km

### **SANTO DOMINGO DE LA CALZADA -> BURGOS**

El día se pasa a través de campos de cultivo y colinas, cruzando bonitos pueblos antes de volver a la civilización en Burgos. Esto puede ser un día duro por su longitud, ascensos y descensos, pero el destino final en Burgos vale la pena!

Day  
7

65.9 km

### **BURGOS -> FROMISTA**

Durante todo el día se dará cuenta de la gran influencia del Camino de Santiago ya que no cruzará ni un solo pueblo sin claras referencias a la ruta.

Day  
8

58 km

### **FROMISTA -> SAHAGUN**

Durante esta etapa entenderemos bien el dicho popular «ancha es Castilla». Los campos de cultivos manchan con sus hermosos colores el paisaje agrícola durante todo el año. La primera mitad del día es principalmente plana, luego el camino se pone un poco más ondulado en la segunda mitad hacia Sahagún.

Day  
9

55.2 km

### **SAHAGUN -> LEON**

Hoy vamos a recorrer las coloridas mesetas castellanas. El paisaje parece no tener fin, las llanuras ofrecen unas vistas espectaculares del área agrícola alrededor. Terminamos el día en la vibrante ciudad de León.

Day  
10

52.6 km

### **LEON -> ASTORGA**

Esta es probablemente una de las etapas más llanas en todo el Camino Francés, pero como estamos en una meseta, ofrece magníficas vistas: podrá ver Astorga en el valle mucho antes de llegar! En Astorga, tómese su tiempo para visitar el palacio arzobispal, la catedral y las murallas.

Day  
11

51.3 km

### **ASTORGA -> PONFERRADA**

El último día de esta sección es sin duda el más difícil, pero también el más gratificante! Podremos disfrutar de unas vistas espectaculares a medida que ascendamos hasta los 1500 metros, llegando así a la famosa Cruz de Fierro. El paisaje natural y los pueblos con su rica historia hacen de ésta la mejor manera de terminar la sección, que finaliza en Ponferrada, ciudad con un animado y precioso centro medieval.

Day  
12

24.6 km

### **PONFERRADA -> VILAFRANCA DEL BIERZO**

Hoy se cruza la comarca del Bierzo, una llanura hundida en un anillo de montañas. Es una tierra fértil, cuyo agradable clima permite el cultivo de muchos tipos de frutas y verduras. En Villafranca, no pierda el jardín de la «Iglesia de Santiago». Una opción para dividir en dos días, con parada en La Portela de Valcarce.

Day  
13

28.4 km

### **VILAFRANCA DEL BIERZO -> O CEBREIRO**

Prepárese para un día difícil con una subida de 1000m. Pasará a través del estrecho valle del río Valcarce antes de abordar la subida de O Cebreiro. Situada entre los montes de Los Ancares y La Sierra do Courel, esta etapa implica una fuerte subida en el curso de pocos kilómetros.

Day  
14

39.2 km

### **O CEBREIRO -> SARRIA**

A medida que recorremos arriba y abajo las montañas gallegas la ruta ofrece vistas espectaculares y edificios históricos. Por último llegamos a Sarria, donde todos los peregrinos parecen conocerse!

Day  
15

61 km

### **SARRIA -> MELIDE**

Esta etapa comienza con un ascenso a través de bosques de roble y pasa por la iglesia románica de Barbadelo, antes de cruzar la presa de Belesar en Portomarín. A continuación, la ruta a Melide no es muy difícil, a pesar de sus altibajos típicos de Galicia!

Day  
16

52.5 km

### MELIDE -> SANTIAGO DE COMPOSTELA

Este es probablemente el día más emocionante de todo el Camino, ya que por fin llegamos a Santiago de Compostela! Antes, vamos a tener que pasar por los habituales altibajos, el mejor de los cuales es probablemente el Monte de Gozo. Desde aquí se puede ver la catedral por primera vez, incluso antes de entrar en Santiago de Compostela!

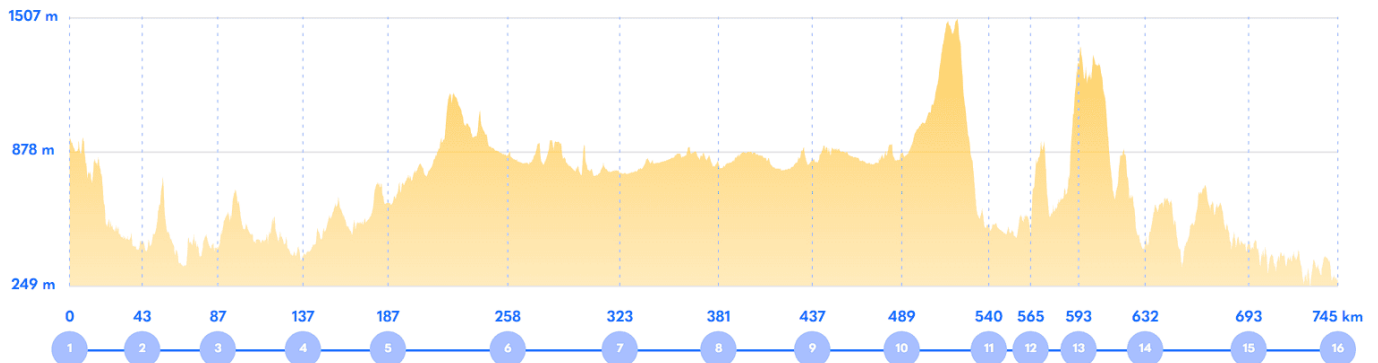
Day  
17

km

### SANTIAGO DE COMPOSTELA

Después del desayuno, llega la despedida. Si deseas quedarte en la zona, te recomendamos que: - Te tomes tu tiempo y visites el magnífico centro histórico de Santiago. - Continúes con nosotros por el salvaje Camino Fisterra (Camino Finisterre) y pases la noche en el hotel del faro. - O tomes un autobús a Fisterra para visitar las espectaculares playas y calas de la costa oeste. Habitualmente tienen muy poco turismo, y te garantizamos que será una experiencia muy especial. Los autobuses salen de la Estación de Autobuses de Santiago a las 9 a.m. y 10 a.m., y regresan a las 4:45 p.m. y 7 p.m. El viaje lleva unas 3 horas.

## Elevation Chart



# NOTAS Y PREGUNTAS PARA MI ASESOR DEL CAMINO

Sabemos que planificar tu Camino es una tarea personal, y queremos asegurarnos de que todo sea perfecto para ti. Usa este espacio para anotar tus **ideas, preguntas y preferencias**. Aquí tienes algunos temas que puedes comentar con tu asesor del Camino:

- ¿Las distancias diarias son adecuadas para mí o sería mejor dividir las en jornadas más cortas?
- ¿Dónde podría tomar un día de descanso?
- ¿Me gustaría añadir un tour o una experiencia especial en el camino?
- ¿Necesito traslados desde y hacia el aeropuerto?
- ¿Hay algún alojamiento que quisiera mejorar o cambiar?
- ¿Quisiera incluir traslado de equipaje para caminar con menos peso?
- ¿Tengo alguna intolerancia alimentaria o solicitud especial que deba mencionar?

Si tienes otras dudas o comentarios, anótalos aquí:

---

---

---

---

---

---

---

---

Estamos para hacer que tu viaje sea lo más fácil y agradable posible.

## SOBRE NOSOTROS

Follow the Camino no es solo un operador turístico; somos un equipo de **apasionados del Camino** que llevamos guiando peregrinos **desde 2006**. Como el primer operador turístico en Irlanda en coordinar rutas en el Camino de Santiago, ofrecemos una experiencia inigualable en el diseño de viajes que recordarás toda la vida.

No dudes en escribirnos a [info@followthecamino.com](mailto:info@followthecamino.com) para solicitar tu **itinerario personalizado**. Podemos añadir días de descanso o dividir etapas según tu ritmo, así como incluir excursiones especiales o actividades únicas para enriquecer tu experiencia en el Camino. ¡Déjanos ayudarte a crear el **viaje perfecto** adaptado a tus necesidades!

# Follow the Camino

**EMPIEZA AHORA**

[info@followthecamino.com](mailto:info@followthecamino.com) | +353 16872144 | [www.followthecamino.com](http://www.followthecamino.com)

Síguenos en

