

# Conques a Cahors



**Follow**  
the  
**Camino**

Tu agente del Camino desde 2007

[info@followthecamino.com](mailto:info@followthecamino.com)

+353 1 687 2144

+44 20 3411 0701

+1 877 778 1750

©Follow the Camino - Todos los derechos reservados

# TU VIAJE COMIENZA AQUÍ

Este plan de viaje ofrece un **itinerario** detallado del día a día, dándote una idea clara del recorrido. Recuerda que este paquete puede ser **personalizado** según tus preferencias.

Como ganadores del Premio **Traveler's Choice 2024** en **TripAdvisor**, nos enorgullece contar con la confianza de cientos de viajeros que destacan nuestro **servicio** impecable, nuestra **guía** experta y sus **experiencias** inolvidables. Antes de comenzar tu aventura, tómate un momento para leer algunas de sus historias.



**TripAdvisor**  
Travellers' Choice Awards  
Winner 2024

Follow The Camino



Reviews from millions of TripAdvisor travellers place this winner in the top 10% worldwide.



\*¡Hay un Camino para todos! Las fotos son ilustrativas y pueden diferir del itinerario seleccionado.

**LIZ F.**



**El Camino Francés fue una de las mejores experiencias de mi vida.**

*Estaba ansiosa antes de comenzar mi caminata, pero una vez que me adentré en ella, disfruté enormemente. Follow the Camino organizó mi viaje y todo salió a la perfección, ¡todo lo que tuve que hacer fue concentrarme en caminar! Sin duda, volveré.*

**LARA K.**



**Una experiencia maravillosa en todos los aspectos.**

*Follow The Camino cumplió con todo lo prometido, con una excelente selección de alojamientos y un traslado de equipaje sin contratiempos. La caminata en sí fue increíble y superó mis expectativas. No dudaría en volver a utilizarlos para mi próximo Camino. ¡Me encantó!*

**RANDY R.**



**Follow the Camino Frances**

*El Camino Francés fue la mejor experiencia de vacaciones que he tenido. Ejercicio, nuevos amigos y un país fantástico. Altamente recomendado.*

**GRETA O.**



**Hacer el Camino con un octogenario**

*Follow the Camino fue excelente. Los hoteles incluían cena y desayuno. Limpios y con buena comida. El traslado de equipaje fue sin contratiempos. Bien hecho.*

# ITINERARIO

 Stage 3 of 6

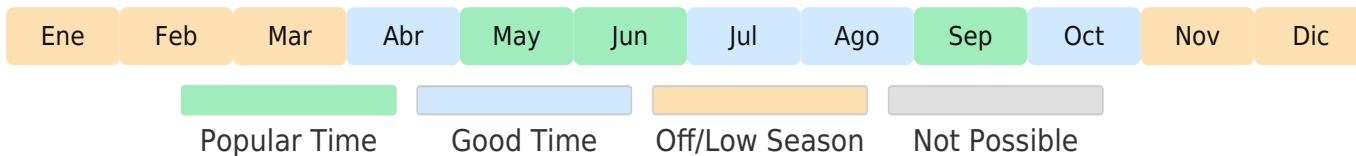
 134.9km

 8 days

 Comfort

 Moderate

Starting from  
€1051



Overall

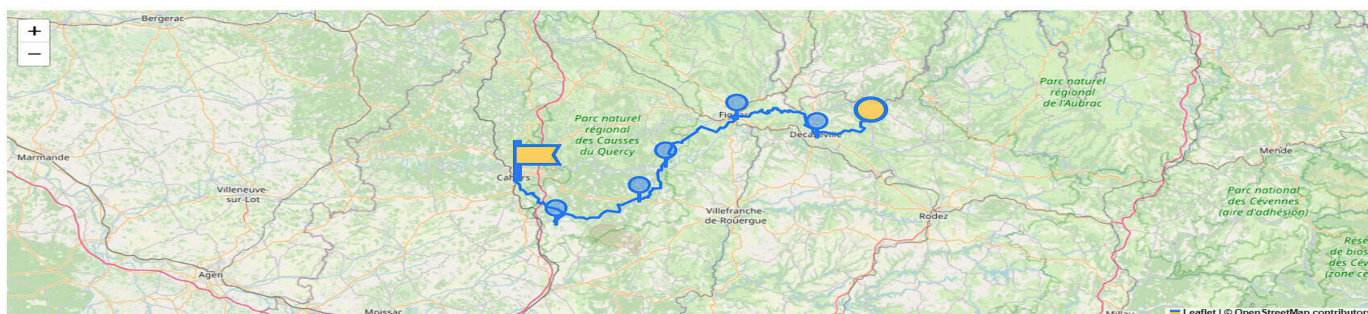
Distance:  
17.4 min | 22.5km average | 30.3 max

Ascent:  
237 min | 538.8m average | 823 max

Cardio:  
2 3.2 4

De Conques a Cahors, esta tercera sección une dos de las ciudades más bonitas de todo Le Puy Route. Dejando atrás las calles adoquinadas de Conques, el Camino atraviesa leves colinas de la región de Aveyron antes de continuar hacia Le Lot. Andando por las pistas amuralladas de la gran meseta, tomando café en sombreadas terrazas de pacíficos pueblos, visitando lugares declarados patrimonio de la humanidad por la UNESCO, todo esto forma parte del día a día esta sección.

## Map



## Services

### Included in this package

- ☑ Desayuno y alojamiento
- ☑ Alojamientos Especialmente Seleccionados
- ☑ Nuestro Paquete de Bienvenida
- ☑ Asistencia telefonica 24h
- ☑ Reunión Informativa Virtual Cara a Cara Previa a la Salida

### Add-On

- ⊕ Alojamiento Premium
- ⊕ Recogida en el Aeropuerto
- ⊕ Noche Adicional
- ⊕ Cenas
- ⊕ Traslado de Maletas de Hotel a Hotel
- ⊕ Excursiones de un Día Disponibles

Not included: Vuelos/tren, Seguro de viaje, Bebidas/almuerzo

Day  
1  
km

### **CONQUES**

Si hay un lugar que siempre ha estado vinculado al Camino de Santiago en la ruta de Le Puy, este es sin duda Conques. Su abadía románica (Patrimonio de la UNESCO) ha atraído a los peregrinos desde el siglo noveno, ya que la iglesia conserva las reliquias de Sainte-Foy. Hoy en día este pueblo medieval a orillas del río Dourdou sigue siendo un lugar popular del Camino y el paisaje que rodea la ciudad no hace sino aumentar el interés de la misma.

Day  
2  
18.9 km

### **CONQUES -> DECAZEVILLE**

Pasado el puente sobre el río Dourdou, Patrimonio de la UNESCO, el día empieza con un ascenso constante hasta la capilla de Sainte-Foy. Luego continuamos a través de bosques y verdes colinas, cruzando el pueblo de Noailhac con su capilla de Saint Roch antes de llegar a Decazeville.

Day  
3  
29.5 km

### **DECAZEVILLE -> FIGEAC**

Al dejar el departamento de Aveyron para entrar en Le Lot, empezamos a ver un cambio en el paisaje y a sentir la influencia de las mesetas de Les Causses al acercarnos a Figeac. Entre Montredon y Figeac, también caminamos en un tramo incluido en la lista de los sitios Patrimonio Mundial de la UNESCO.

Day  
4  
30.3 km

### **FIGEAC -> CAJARC**

Hay muchas subidas y bajadas durante esta larga etapa, pero también muchas vistas hermosas. Saliendo de la bonita ciudad de Figeac rápidamente se sube a las mesetas. El terreno rocoso conserva un paisaje salvaje, con dólmenes, refugios de pastores y cruceros de piedra. El tramo del Camino entre Faycelles y Cajarc es parte del Patrimonio Mundial de la UNESCO. Llegamos al bonito pueblo de Carjac, a orillas del río Le Lot.

Day  
5  
17.4 km

### **CAJARC -> LIMOGNE EN QUERCY**

Esta es una etapa tranquila: el Camino lleva a los silenciosos bosques y campos de La Causse. La caminata es bastante fácil y podemos aprovechar para admirar la vida salvaje y pasear en los pequeños pueblos.

Day  
6

20.9 km

### LIMOGNE EN QUERCY -> LALBENQUE

Continuamos nuestro camino por el parque natural de Les Causses, principalmente por pistas forestales planas. Más dólmenes y viejos refugios de pastores nos acompañan antes de llegar a Lalbenque. Allí, hay que probar la especialidad local: la famosa trufa negra!

Day  
7

17.9 km

### LALBENQUE -> CAHORS

También hoy, el área atravesada por el Camino es parte del Patrimonio Mundial. Encontramos unas cuantas «caselle», típicos refugios de pastores en piedra, y también pasamos a través de unos caseríos dispersos. Al acercarnos a Cahors podemos disfrutar de excelentes vistas sobre la ciudad medieval antes de llegar hasta el destino final de esta sección.

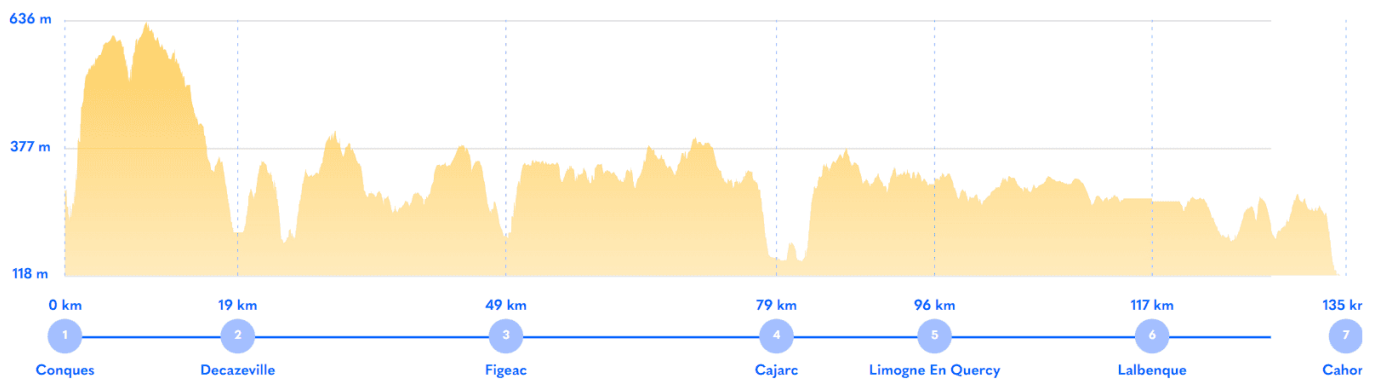
Day  
8

km

### CAHORS

Después del desayuno nos despedimos. Si desea quedarse más tiempo, puede pasear por las calles medievales con sus ladrillos rojos, piedra caliza gris y arenisca ocre que crean un maravilloso telón de fondo para tomar fotografías. También es imprescindible una visita a la catedral en el centro de la ciudad.

## Elevation Chart



# NOTAS Y PREGUNTAS PARA MI ASESOR DEL CAMINO

Sabemos que planificar tu Camino es una tarea personal, y queremos asegurarnos de que todo sea perfecto para ti. Usa este espacio para anotar tus **ideas, preguntas y preferencias**. Aquí tienes algunos temas que puedes comentar con tu asesor del Camino:

- ¿Las distancias diarias son adecuadas para mí o sería mejor dividir las en jornadas más cortas?
- ¿Dónde podría tomar un día de descanso?
- ¿Me gustaría añadir un tour o una experiencia especial en el camino?
- ¿Necesito traslados desde y hacia el aeropuerto?
- ¿Hay algún alojamiento que quisiera mejorar o cambiar?
- ¿Quisiera incluir traslado de equipaje para caminar con menos peso?
- ¿Tengo alguna intolerancia alimentaria o solicitud especial que deba mencionar?

Si tienes otras dudas o comentarios, anótalos aquí:

---

---

---

---

---

---

---

---

Estamos para hacer que tu viaje sea lo más fácil y agradable posible.

## SOBRE NOSOTROS

Follow the Camino no es solo un operador turístico; somos un equipo de **apasionados del Camino** que llevamos guiando peregrinos **desde 2007**. Como el primer operador turístico en Irlanda en coordinar rutas en el Camino de Santiago, ofrecemos una experiencia inigualable en el diseño de viajes que recordarás toda la vida.

No dudes en escribirnos a [info@followthecamino.com](mailto:info@followthecamino.com) para solicitar tu **itinerario personalizado**. Podemos añadir días de descanso o dividir etapas según tu ritmo, así como incluir excursiones especiales o actividades únicas para enriquecer tu experiencia en el Camino. ¡Déjanos ayudarte a crear el **viaje perfecto** adaptado a tus necesidades!

# Follow the Camino

**EMPIEZA AHORA**

[info@followthecamino.com](mailto:info@followthecamino.com) | +353 16872144 | [www.followthecamino.com](http://www.followthecamino.com)

Síguenos en

